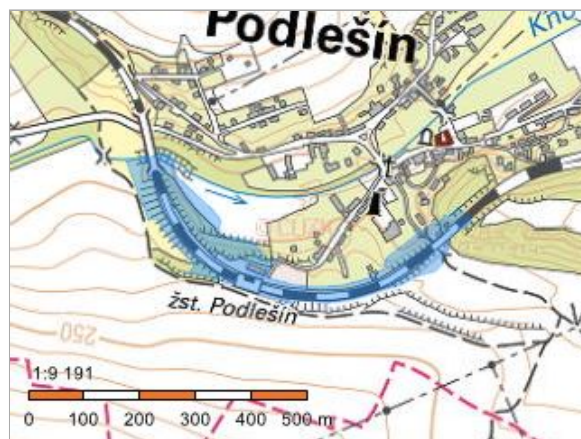


## Informace o pozemku

Parcelní číslo:	<a href="#">1174/5</a>
Obec:	<a href="#">Podlešín [532754]</a>
Katastrální území:	<a href="#">Podlešín [723983]</a>
Číslo LV:	<a href="#">302</a>
Výměra [m <sup>2</sup> ]:	41928
Typ parcely:	Parcela katastru nemovitostí
Mapový list:	<a href="#">KMD</a>
Určení výměry:	Graficky nebo v digitalizované mapě
Způsob využití:	jiná plocha
Druh pozemku:	ostatní plocha



## Vlastníci, jiní oprávnění

Vlastnické právo	Podíl
České dráhy, a.s., nábreží Ludvíka Svobody 1222/12, Nové Město, 11000 Praha 1	

## Způsob ochrany nemovitosti

Nejsou evidovány žádné způsoby ochrany.

## Seznam BPEJ

Parcela nemá evidované BPEJ.

## Omezení vlastnického práva

Typ
Věcné břemeno zřizování a provozování vedení

## Jiné zápisy

Typ
Zahájeny pozemkové úpravy

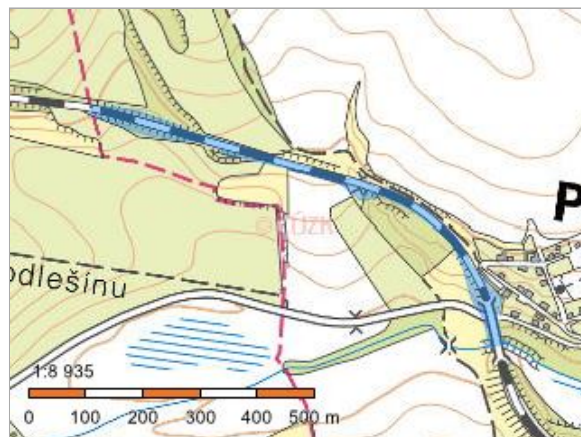
### Řízení, v rámci kterých byl k nemovitosti zapsán cenový údaj

Nemovitost je v územním obvodu, kde státní správu katastru nemovitostí ČR vykonává [Katastrální úřad pro Středočeský kraj](#), [Katastrální pracoviště Slaný](#)

Zobrazené údaje mají informativní charakter. Platnost dat k 13.09.2022 17:00.

## Informace o pozemku

Parcelní číslo:	<a href="#">1174/6</a>
Obec:	<a href="#">Podlešín [532754]</a>
Katastrální území:	<a href="#">Podlešín [723983]</a>
Číslo LV:	<a href="#">21</a>
Výměra [m <sup>2</sup> ]:	17952
Typ parcely:	Parcela katastru nemovitostí
Mapový list:	<a href="#">KMD</a>
Určení výměry:	Graficky nebo v digitalizované mapě
Způsob využití:	dráha
Druh pozemku:	ostatní plocha



## Vlastníci, jiní oprávnění

Vlastnické právo	Podíl
Česká republika	
Právo hospodařit s majetkem státu	Podíl
Správa železnic, státní organizace, Dlážděná 1003/7, Nové Město, 11000 Praha 1	

## Způsob ochrany nemovitosti

Nejsou evidovány žádné způsoby ochrany.

## Seznam BPEJ

Parcela nemá evidované BPEJ.

## Omezení vlastnického práva

Typ
Věcné břemeno (podle listiny)

## Jiné zápisy

Typ
Zahájeny pozemkové úpravy

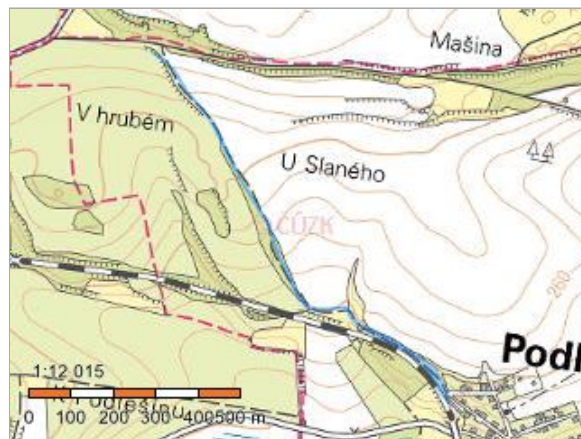
Řízení, v rámci kterých byl k nemovitosti zapsán cenový údaj

Nemovitost je v územním obvodu, kde státní správu katastru nemovitostí ČR vykonává [Katastrální úřad pro Středočeský kraj](#), [Katastrální pracoviště Slaný](#)

Zobrazené údaje mají informativní charakter. Platnost dat k 13.09.2022 17:00.

## Informace o pozemku

Parcelní číslo:	<a href="#">1206/1</a>
Obec:	<a href="#">Podlešín [532754]</a>
Katastrální území:	<a href="#">Podlešín [723983]</a>
Číslo LV:	<a href="#">10001</a>
Výměra [m <sup>2</sup> ]:	8034
Typ parcely:	Parcela katastru nemovitostí
Mapový list:	<a href="#">KMD</a>
Určení výměry:	Graficky nebo v digitalizované mapě
Způsob využití:	ostatní komunikace
Druh pozemku:	ostatní plocha



## Vlastníci, jiní oprávnění

Vlastnické právo	Podíl
Obec Podlešín, č. p. 43, 27325 Podlešín	

## Způsob ochrany nemovitosti

Nejsou evidovány žádné způsoby ochrany.

## Seznam BPEJ

Parcela nemá evidované BPEJ.

## Omezení vlastnického práva

Nejsou evidována žádná omezení.

## Jiné zápisy

Typ
Zahájeny pozemkové úpravy

### Řízení, v rámci kterých byl k nemovitosti zapsán cenový údaj

Nemovitost je v územním obvodu, kde státní správu katastru nemovitostí ČR vykonává [Katastrální úřad pro Středočeský kraj](#), [Katastrální pracoviště Slaný](#)

Zobrazené údaje mají informativní charakter. Platnost dat k 13.09.2022 17:00.

## Informace o pozemku

Parcelní číslo:	<a href="#">1208</a>
Obec:	<a href="#">Podlešín [532754]</a>
Katastrální území:	<a href="#">Podlešín [723983]</a>
Číslo LV:	<a href="#">10001</a>
Výměra [m <sup>2</sup> ]:	99
Typ parcely:	Parcela katastru nemovitostí
Mapový list:	<a href="#">KMD</a>
Určení výměry:	Graficky nebo v digitalizované mapě
Způsob využití:	ostatní komunikace
Druh pozemku:	ostatní plocha



## Vlastníci, jiní oprávnění

Vlastnické právo	Podíl
Obec Podlešín, č. p. 43, 27325 Podlešín	

## Způsob ochrany nemovitosti

Nejsou evidovány žádné způsoby ochrany.

## Seznam BPEJ

Parcela nemá evidované BPEJ.

## Omezení vlastnického práva

Nejsou evidována žádná omezení.

## Jiné zápisy

Typ
Zahájeny pozemkové úpravy

Řízení, v rámci kterých byl k nemovitosti zapsán cenový údaj

Nemovitost je v územním obvodu, kde státní správu katastru nemovitostí ČR vykonává [Katastrální úřad pro Středočeský kraj, Katastrální pracoviště Slaný](#)

Zobrazené údaje mají informativní charakter. Platnost dat k 13.09.2022 17:00.

## Informace o pozemku

Parcelní číslo:	<a href="#">1209</a> 
Obec:	<a href="#">Podlešín</a> <a href="#">[532754]</a> 
Katastrální území:	<a href="#">Podlešín</a> <a href="#">[723983]</a>
Číslo LV:	<a href="#">10001</a>
Výměra [m <sup>2</sup> ]:	217
Typ parcely:	Parcela katastru nemovitostí
Mapový list:	<a href="#">KMD</a>
Určení výměry:	Graficky nebo v digitalizované mapě
Způsob využití:	ostatní komunikace
Druh pozemku:	ostatní plocha



## Vlastníci, jiní oprávnění

Vlastnické právo	Podíl
Obec Podlešín, č. p. 43, 27325 Podlešín	

## Způsob ochrany nemovitosti

Nejsou evidovány žádné způsoby ochrany.


## Seznam BPEJ

Parcela nemá evidované BPEJ.

## Omezení vlastnického práva

Nejsou evidována žádná omezení.

## Jiné zápisy

Typ
Zahájeny pozemkové úpravy
 Řízení, v rámci kterých byl k nemovitosti zapsán cenový údaj

Nemovitost je v územním obvodu, kde státní správu katastru nemovitostí ČR vykonává [Katastrální úřad pro Středočeský kraj](#),  
[Katastrální pracoviště Slaný](#) 

Zobrazené údaje majú informatívny charakter. Platnosť dát k 13.09.2022 17:00.

## Informace o pozemku

Parcelní číslo:	<a href="#">1225/1</a>
Obec:	<a href="#">Podlešín [532754]</a>
Katastrální území:	<a href="#">Podlešín [723983]</a>
Číslo LV:	<a href="#">10001</a>
Výměra [m <sup>2</sup> ]:	742
Typ parcely:	Parcela katastru nemovitostí
Mapový list:	<a href="#">KMD</a>
Určení výměry:	Graficky nebo v digitalizované mapě
Způsob využití:	jiná plocha
Druh pozemku:	ostatní plocha



## Vlastníci, jiní oprávnění

Vlastnické právo	Podíl
Obec Podlešín, č. p. 43, 27325 Podlešín	

## Způsob ochrany nemovitosti

Nejsou evidovány žádné způsoby ochrany.

## Seznam BPEJ

Parcela nemá evidované BPEJ.

## Omezení vlastnického práva

Nejsou evidována žádná omezení.

## Jiné zápisy

Typ
Zahájeny pozemkové úpravy

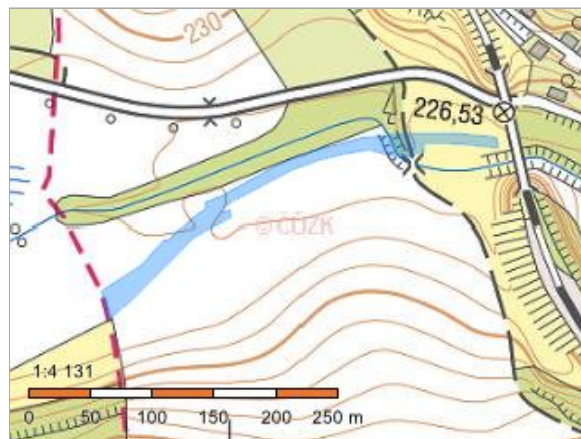
### Řízení, v rámci kterých byl k nemovitosti zapsán cenový údaj

Nemovitost je v územním obvodu, kde státní správu katastru nemovitostí ČR vykonává [Katastrální úřad pro Středočeský kraj](#), [Katastrální pracoviště Slaný](#)

Zobrazené údaje mají informativní charakter. Platnost dat k 13.09.2022 17:00.

## Informace o pozemku

Parcelní číslo:	<a href="#">1228</a>
Obec:	<a href="#">Podlešín [532754]</a>
Katastrální území:	<a href="#">Podlešín [723983]</a>
Číslo LV:	<a href="#">10001</a>
Výměra [m <sup>2</sup> ]:	4373
Typ parcely:	Parcela katastru nemovitostí
Mapový list:	<a href="#">KMD</a>
Určení výměry:	Graficky nebo v digitalizované mapě
Způsob využití:	dráha
Druh pozemku:	ostatní plocha



## Vlastníci, jiní oprávnění

Vlastnické právo	Podíl
Obec Podlešín, č. p. 43, 27325 Podlešín	

## Způsob ochrany nemovitosti

Nejsou evidovány žádné způsoby ochrany.

## Seznam BPEJ

Parcela nemá evidované BPEJ.

## Omezení vlastnického práva

Typ
Věcné břemeno (podle listiny)

## Jiné zápisy

Typ
Zahájeny pozemkové úpravy

### Řízení, v rámci kterých byl k nemovitosti zapsán cenový údaj

Nemovitost je v územním obvodu, kde státní správu katastru nemovitostí ČR vykonává [Katastrální úřad pro Středočeský kraj](#), [Katastrální pracoviště Slaný](#)

Zobrazené údaje mají informativní charakter. Platnost dat k 13.09.2022 17:00.